Границы и ЭГП Центрального района

1. ЦЭР выходит к сухопутной границе РФ.
2. ЦЭР не имеет прямого выхода к морю…
3. ЦЭР граничит с СЗЭР, СЭР, ВВЭР, ПЭР, ЦЧЭР.

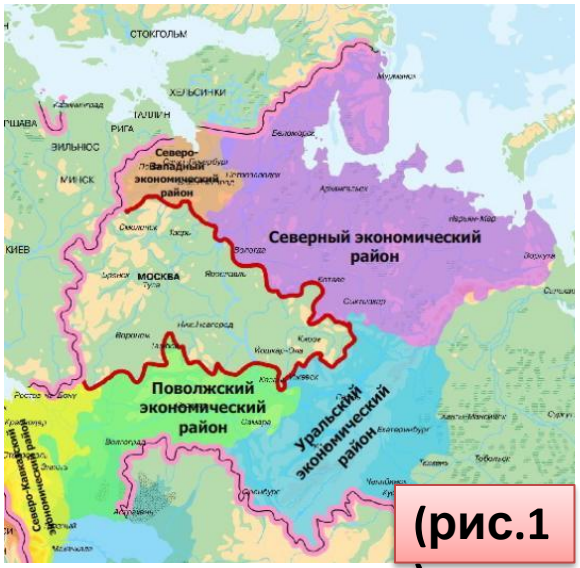

(рис.1)

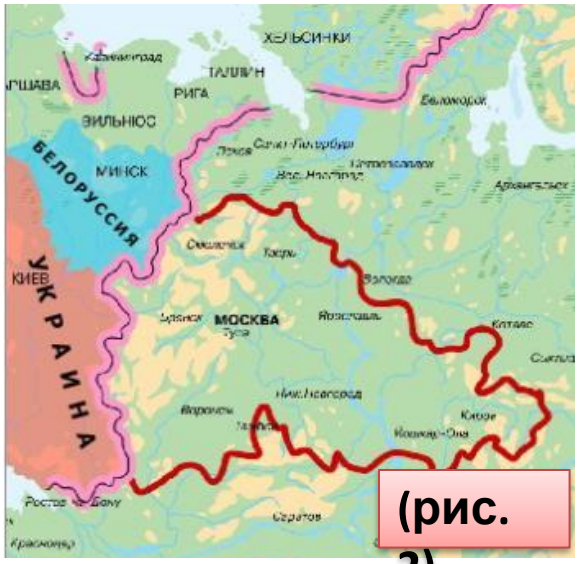

(рис. 2)

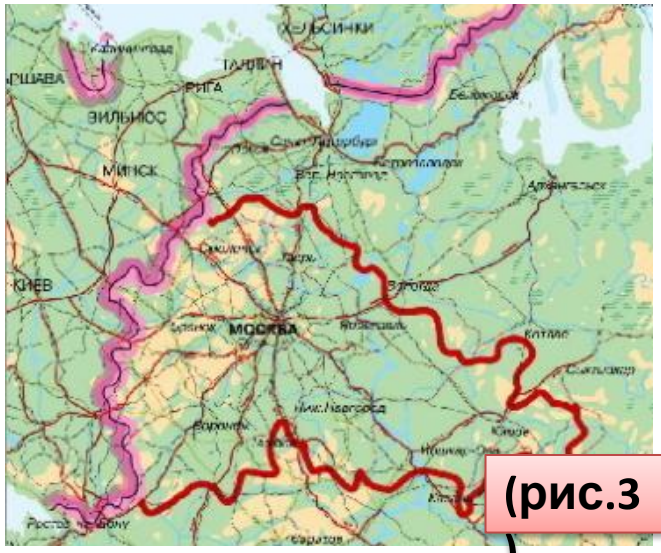

(рис.3)

1. Район находится в центре Русской равнины, на водоразделе крупных рек.
2. ЦЭР находится на пересечении транспортных путей (рис.3)
3. ЦЭР имеет центральное и столичное положение.
4. ЦЭР является древним ядром Русского государства.
5. ЦЭР центр рынков сбыта продукции и основных финансовых потоков страны.
6. ЦЭР граничит с пятью районами РФ (рис.1)